



## El Cornón y La Penouta: Ruta circular desde el Puerto de Somiedo

Fecha: 1-05-2006

Horario: Ida y vuelta, unas siete u ocho horas

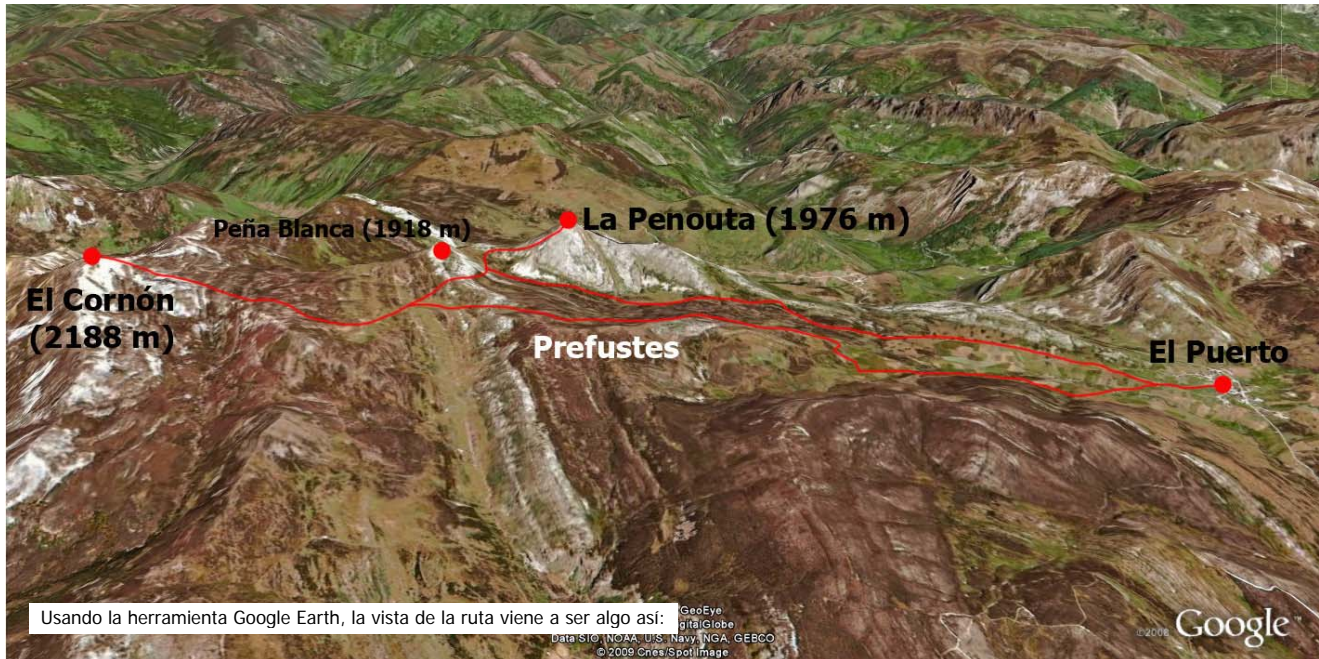
Desnivel: Acumulado, unos 1000 metros

Reseña cartográfica: Hoja 1:25000 y 1:50000 de Somiedo de Adrados ediciones

### Descripción de la ruta:

En esta ocasión vamos a proponer un bonito recorrido circular por la parte Oeste del parque de Somiedo, paseando a través de los altos pastos del puerto y ascendiendo un par de las más emblemáticas cumbres de esta parte de la cordillera.

La ruta parte del Puerto de Somiedo, y hasta la cima del Cornón sigue íntegramente el recorrido señalizado del PR-AS 10. En la página web del Principado de Asturias podemos descargar el [recorrido](#) de esta senda.



Salimos de Santa María del Puerto, rumbo Oeste. La Pista sale del pueblo por la margen derecha de la vega, aunque rápidamente cambiará a la otra margen para llegar al final del valle. Desde aquí, remontará la loma de Prefustes para después bordearla por su parte Norte, justo enfrente de la propia Penouta. Desde los primeros metros, podemos ver parte del recorrido de esta primera parte de la ruta.


Aún nos quedará, oculto a la vista, un buen tramo de sendero rodeando este cordal hasta llegar a la Vega de Mozarra, donde damos vista íntegramente al Cornón, después de cerca de hora y media de paseo:



Aunque parezca que ya estamos ahí, aún nos quedan casi 400 metros de altura y algo más de una hora para poder posar nuestros pies en la cima.

El camino no ofrece dudas, debiendo superar la vega rumbo Oeste y después la loma pedregosa de este gigante de la Cordillera. De esta forma, algo después de 3 horas desde la salida del Puerto de Somiedo, ya estaremos en la cima. Las vistas son espectaculares, dominando la práctica totalidad de la parte este de la Cordillera Cantábrica.

Como muestra, un par de imágenes, durante la subida y desde la cima del Cornón:



Desde el Boquete La Mozarra: el Cornón

# GRUPU MONTAÑA EL MAQUIS. Asturias



Desde la cima, iniciamos el descenso por el mismo camino de subida hasta llegar de vuelta a los pastos de la vega de La Mozarra.

Para ascender a La Penouta, debemos abandonar aquí el camino señalizado y buscar a nuestra izquierda la leve loma de esta vertiente de la Peña Blanca. Sin llegar a la cima, bordeamos por el Sur la misma buscando su punto débil, una canal de piedra y roca por la que descendemos, usando las manos de vez en algún paso pero sin grandes dificultades. De esta forma, salimos a la Horcada del Bayu y a los pies de la Arista Oeste de La Penouta.

Desde el Cornón, habremos invertido cerca de una hora para llegar hasta aquí. Ahora, sólo nos queda remontar esta pindia loma, en unos 45 minutos, para llegar a la cima de esta montaña.

Desde los 1976 metros de altura de La Penouta, podemos completar las vistas del Cornón. Ahora, la belleza de los valles somedanos se abre bajo nosotros, con la braña de La Peral y la carretera al Puerto de Somiedo casi a nuestros pies.

Hacia el Oeste, vemos también el Cornón y la totalidad de nuestro recorrido para llegar hasta aquí:

Es hora iniciar el regreso al coche. Lo haremos por la misma vía de subida hasta la Horcada del Bayu. Desde aquí, descendemos rumbo Este por una leve senda, para llegar hasta la Vega de La Penouta, que se levanta al sur de la montaña. La cruzamos íntegramente hasta llegar a su extremo Este, donde aparece una pista que nos llevará de vuelta directamente al puerto de Somiedo. Calcular un par de horas de regreso al puerto.

Desde la cima de La Penouta, la Vega y la pista hasta el puerto:





En total, este bonito recorrido nos habrá llevado unas siete u ocho horas de marcha, a lo que tendremos que sumar las paradas que hagamos.

Como dato importante, debemos recordaros que llevéis agua suficiente, ya que no vamos a encontrar fuentes durante el recorrido. Si pensáis realizarlo durante el verano, estar preparados para soportar la fuerte canícula somedana, ya que tampoco vais a encontrar sombra alguna durante la excursión.

Esta bonita propuesta es una actividad sin dificultad ninguna, salvo que se haga en condiciones invernales, para lo cual habrá que portar el material adecuado. Atención a la posible presencia de niebla, muy habitual en la Cordillera por otro lado, que puede hacer muy difícil la orientación incluso en el propio tramo señalizado. Con estas condiciones, lo más recomendable sería posponer la actividad o recortarla. Recordad que la montaña siempre estará ahí.

Suerte y que disfrutéis de la montaña somedana. Un saludo del Maquis.



Vistas desde la cima; la braña de La Peral allá abajo:

