



## Entre Cuencas: El Cuchu, La Praera y la Forá

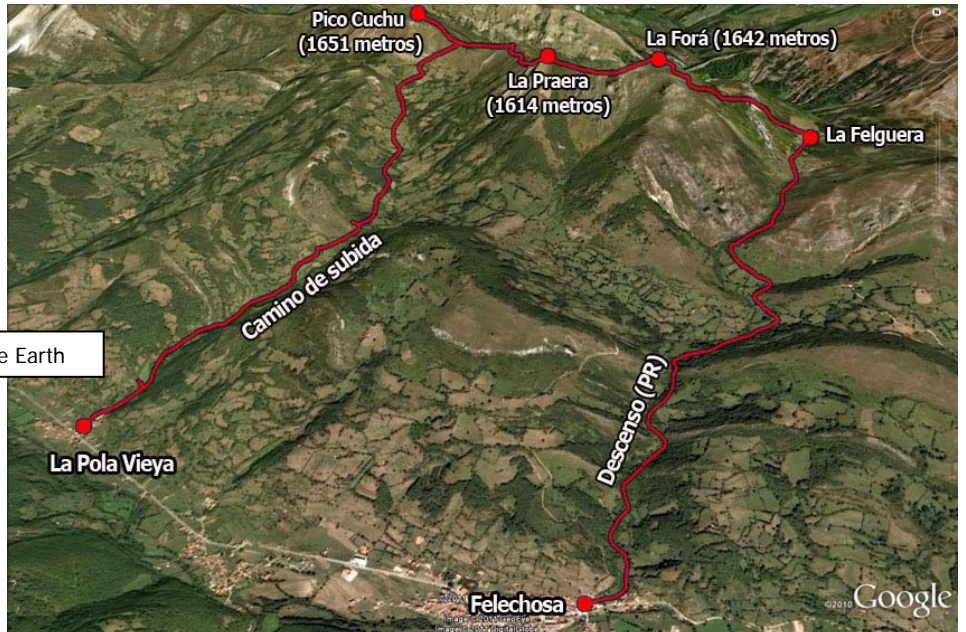
**Horario:** casi siete horas de marcha de inicio a fin, y menos de media hora más por la carretera desde Felechosa a La Pola

**Reseña cartográfica:** IGN, serie 1:25000, hojas 78-II (Cabañaquinta) y 79-I (Felechosa)

**Advertencias:** trepadas cortas pero expuestas en caso de nieve o lluvia en la arista del Pico Praera

### Descripción de la ruta:

La alta montaña allerana es un polo de atracción para montañeros de todos los niveles. Sin embargo, las pequeñas sierras de mediana altura que delimitan el valle del Río Aller con el Nalón, más al norte, encierran algunos buenos paseos por los que conviene perderse de vez en cuando, cuando las condiciones en las alturas no sean buenas o simplemente porque nos apetezca recorrer *les güerles ayeranes...*



La Pola Vieya y vista de la ruta con el Google Earth



La ruta parte del pueblo de La Pola Vieya, entre Collanzo y Felechosa a unos 600 metros de altitud. Desde sus entrañas, tomamos rumbo Noreste por el evidente tajo que sale desde las mismas casas del pueblo, siguiendo una pista que recorre la margen izquierda del río. A los pocos minutos, encontramos unas cuadras, y la pista remonta por la izquierda. Sin embargo, pegados a la orilla, un camino empedrado sigue paralelo al río. Es por aquí por donde iremos remontando, un precioso camino que va entre el bosque, en buen estado, que poco a poco y de forma amena supera estrechamientos para desembocar una hora más tarde en el valle Rozaliego.



Ganando altura

Hasta aquí llegaremos sin pérdida alguna, obviando los desvíos que surjan. Al llegar al colgado valle, el camino pasa a ser una senda de tierra que juega entre las cabañas y el bosque de hayas, con neto rumbo Norte hasta desembocar en los amplios prados de los Mayaos de Llampes, cerca de los 1100 metros de altura.


La senda acaba en una portilla, y toca atravesar los prados diagonalmente hacia arriba por la senda de servicio entre fincas. Ya vemos sobre nosotros el primer pico del día, el Cuchu, al que subiremos por la loma Este.



Llampes y el Cuchu. Subimos por su derecha

De momento seguimos por los prados (rastros de paso, procurar ir ganando altura en diagonal sin subir mucho), hasta encontrar otra portilla donde el camino vuelve. Seguimos por él buscando la parte derecha del Cuchu, hasta desembocar al final de una pista que viene de las cercanías de Collanzo o bien desde Entrepeñas.

Llevamos algo más de dos horas de marcha, pero la primera cima está cerca. Remontamos hacia el collado de Llampes, al Este (nuestra derecha) y sin llegar a él vamos buscando la arista Este del Pico, por entre el piornal tan típico de esta parte de Asturias. En la foto larga de abajo tenemos el croquis de subida desde Llampes a cima, y una vista del Retriñón ya en la arista a cima.





La cima del Cuchu; Peña Mea al fondo... A la derecha, la continuación de la ruta de hoy

En unos 30 minutos desde el fin de la pista y casi tres desde la salida en La Pola Vieya ya estaremos en la cima, a 1651 metros de altura y con grandes vistas con las que deleitarnos. Al Oeste, destacan Peña Mea y el Aramo. Al Sur, la línea de la Cordillera se nos muestra claramente, desde las Ubiñas hasta la montaña casina. Al Este, vemos claramente la línea por la que continúa nuestra ruta de hoy, buscando los Picos Praera y La Forá.



Descendemos la ruta de subida y seguimos caminando hasta el collado Llampes. Parece cercano, pero el terreno nos hará pelear contra el piornal y hacer algunos quiebros antes de llegar. Ahora, ascendemos siguiendo el cordal, pero aprovecharemos algunas de las trazas del ganado para ir por debajo de la línea de cresta y ahorrarnos el incómodo terreno de arriba. Tras pasar un gendarme, salimos a la cresta para afrontar las aéreas, fáciles pero expuestas trepadas (*atención con lluvia o nieve, es un tramo aéreo con claro peligro de caída mortal si resbaldamos*).

En algo más de una hora desde el Cuchu, estamos en la cima del Praera (también llamado Les Aberrugues, 1614 metros), con vistas vertiginosa sobre el valle de Llaimo, fin de la ruta del Alba al Norte, y la Cordillera cantábrica al Sur entre otras vistas...



Trepando hacia el Praera



Vistas hacia el valle y La Pola Vieya desde el Praera



Ahora, por terreno evidente, rumbo Este hacia La Forá



La cima de La Forá

Seguimos rumbo Este para encumbrarnos en menos de media hora en la última cima del día, La Forá (1642 metros).

A nuestra espalda, tenemos la cresta que acabamos de recorrer; frente a nosotros, al Este, el imponente Retriñón y bajo él la collada de La Felguera, donde nos dirigimos a continuación para comenzar el descenso.



Bajamos por la ladera Este del pico entre por terreno de escoba y brezo, entre la Peña Furá y unas paredes equipadas para escalada de las que no tenemos más datos...

Perderemos 400 metros de desnivel hasta llegar a la collá Felguera en poco más de 30 minutos. Esta collada es un cruce de senderos y comunicación entre Aller y Sobrescobio, bajando a las foces de Llaimo donde se ubica la famosa Ruta del Alba. Nosotros tomaremos el PR que desciende rumbo Sur hasta Felechosa. No tiene otro misterio que seguir las marcas de pintura, primero entre las brañas del Mayain y Caxarón, y más tarde en un estrecho camino empedrado que desciende entre foces para buscar los prados de la parte baja. Aparecemos así, una hora después, en Felechosa; ya sólo nos queda bajar por la carretera para llegar en 20 minutos más a La Pola Vieya.

Que disfrutéis esta bonita ruta allerana con calma y buen tiempo, ya que el paisaje merece la pena.



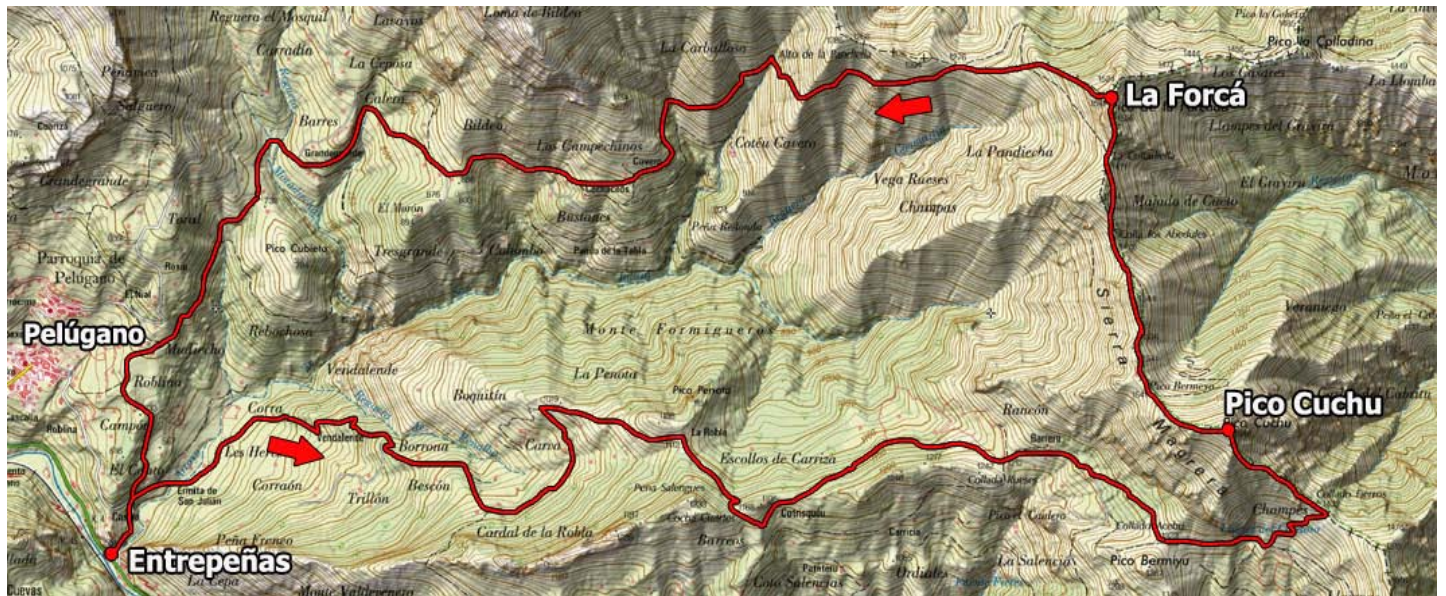
Mayaes de Aller debajo de La Felguera y por el camino de descenso



## El Cuchu y la Forcá, circular desde Entrepeñas

**Horario:** como la anterior, unas siete horas de ruta en total

**Reseña cartográfica:** IGN, serie 1:25000, hojas 78-II (Cabañaquinta) y 79-I (Felechosa)



Otra propuesta para coronar el Cuchu y acercarnos además a la vecina cima de La Forcá es ésta, larga pero de cómodo discurrir y a que todo el ascenso y parte del descenso lo hacemos por pista. Eso sí, entre bosque y disfrutando de los profundos valles alleranos.

Salimos de las casas de Entrepeñas, justo por el curioso desfiladero que va al Norte, de apenas unos metros de anchura. Este paso es verdaderamente corto, ya que al poco rato se abre y entramos en un gran valle con la impresionante mole de Peñas Negras al fondo. Dejamos a la izquierda la pista que sube a Pelúgano y seguimos por el valle. En el siguiente cruce, tomamos el ramal de la derecha para bajar suavemente a la pequeña ermita de San Julián. Ahora la pista cruza el río y comienza el ascenso, que durante la próxima hora será fuerte y mantenido. Subimos entre bosque y fincas rumbo este en numerosas revueltas, siempre por la pista principal.



Primeros metros de ruta en Entrepeñas



El segundo cruce; vamos por la derecha



Sobre nosotros, imponentes, Peñas Negras

Sobre la cota 1000 salimos del bosque y remontamos una ladera despejada, para llegar al collado donde se ubica la cabaña de La Robla (1112 metros, fuente, hora y cuarto desde la salida). Tenemos a la vista ya el Cuchu, pero aún queda un buen rato para llegar. Volvemos un corto tramo al bosque, para finalmente llegar a la Collá Cuartes y las cabañas de Contrisquéu. Aquí llega por la derecha la pista que sube de la Fuente y Collanzo. Nosotros seguimos por la izquierda. La pista pierde metros durante un buen rato y los vuelve a recuperar, para llegar a las cabañas de Barrero, ya por fin debajo del Pico Cuchu (1212 metros, 35-40 minutos desde Contrisquéu).



En La Robla, con La Forcá y el Cuchu al fondo



Al otro lado de Aller, la Cordillera



En Barrero, el pico ahí encima.

Aquí tenemos dos opciones para coronar el pico. La primera es ascender directamente desde el collado donde se encuentra Barrero por la ladera Oeste del pico; hay trazas de senda, pero el terreno de matorral y bosque bajo que encontramos en la parte inicial puede complicarnos la subida si no tomamos bien el trazo. Una vez cerca de la arista la subida está ya más despejada y podemos acceder bien a la cima, donde deberíamos llegar en poco más de media hora desde la pista.

Nuestra opción, algo más larga, fue seguir la misma unos 20 minutos más hasta su final para luego ascender al pico de la misma forma que en la ruta anterior, subiendo cerca del colláu Llampes (sin llegar a él) para acceder y remontar por la cresta Este del pico hasta la cima (1651 metros; unos 40-50 minutos desde Barreros y casi tres horas en total desde Entrepeñas).

# GRUPU MONTAÑA EL MAQUIS. Asturias



La cima del Cuchu con el Retriñón al fondo



Torres, Valmartín y Toneo desde la cima



Rumbo Noroeste hacia la siguiente cumbre

Ahora seguimos hacia La Forcá. Descendemos un tramo por la arista Oeste y doblamos al Norte. Pasamos junto a los restos de unas cabañas (Bermeyos) y seguimos por el lomo del cordal, al principio de buen andar y luego tomado por la escoba. Las primeras cotas las pasamos por el filo (rastros de senda de ganado) y la última de ellas la esquivamos por una senda a la derecha (Este). Llegamos así a la base de La Forcá. Casi de frente, un poco por la derecha, remontamos la vertical ladera por camino pisado para coronar los 1556 metros del pico. Todo este paseo nos puede llevar sobre los 45 minutos o más desde el Cuchu, según el estado de la ruta.



Ruinas de Bermeyos con Peña Mea al fondo



La subida final a La Forcá



Mirando al Cuchu desde la cima de La Forcá

Para bajar de la pirámide cimera, lo más rápido es hacer un cuidadoso y directo destrepe por la herbosa ladera hacia el Norte. Ahora pasamos de largo una primera canal y una cota secundaria. Por detrás de esta última bajamos rumbo Oeste por terreno evidente, hacia la visible Peña Mea y la más cercana Collá Pandiella, amplia campera con un par de cabañas a la que llegamos en apenas 20 minutos desde la cima. Ahora, tomamos una estrecha senda rumbo Sur, que baja entre cotoya y brezo en diagonal bajo las paredes de las Peñas Negras. Tras un primer tramo en bajada por este áspero terreno, cruzando algunas riegas, llega a la línea de bosque para finalmente desembocar en las cabañas de Caberu, donde se convierte ya en pista (unos 40 minutos desde la Collá Pandiella).



Descenso de La Forcá a Pandiella



Parte alta del sendero que baja de Pandiella



Cabaña en Caberu. Ahora, todo por pista...

Ahora ya no abandonaremos la pista hasta el final. Obviaremos casi hasta abajo todos los desvíos que nos surjan a los lados, descendiendo por la ladera Sur de las Peñas Negras. La pista desciende hasta las proximidades del Morón y la Campa Fonso, un collado hacia el cual remonta brevemente. Luego vuelve a descender y confluye con otra que viene por la izquierda, en las cabañas de Grandegrande. Posteriormente hacemos un tramo en llano por el bosque, a media ladera, y luego seguimos rumbo Sur. Finalmente, sobre la cota 700 y tras unos 45 minutos de bajada, la pista se desdobla. A la derecha saldríamos al cementerio y al barrio de arriba de Pelúgano. Nosotros seguimos bajando por la izquierda. Esta pista terminaría en la parte inferior del pueblo, pero tomaremos apenas 200 metros después un desvío a la izquierda que nos lleva a una finca. Aquí, a la izquierda, baja un buen camino entre el bosque, obviando las pistas y cruces que nos salgan a los lados, para llegar a la pista de inicio y a Entrepeñas en poco más de 10 minutos.



Por la pista de descenso a Pelúgano



Es este cruce, seguimos por la izquierda



El desvío final, ojo no pasároslo

Hay alguna fuente por el camino, tanto durante la subida como en la bajada. Disfrutar este bonito y completo paseo, buen complemento a la anterior ruta propuesta. Un saludo del Maquis.