



El Taillón por el Col de Tentes y Puerto de Bujaruelo

Horario y desnivel: Tres horas de ascenso y algo menos de bajada para superar los 900 metros de desnivel

Reseña bibliográfica: *Pirineos: guía de los 3000 metros* de Luis Alejos (Sua Edizioak)


El valle de Gavarnie, en el lado francés de los Pirineos es uno de esos enclaves que hay que visitar de vez en cuando. Además de su espectacular circo y cascada, su estación de esquí y su ajeteo, este turístico pueblo se encuentra al pie de uno de los más importantes entornos de la cordillera. Con el Vignemale al Oeste, el sector del Perdido al Sur y el macizo de La Munia al Noreste, Gavarnie es un campo base ideal para unas buenas vacaciones montaÑeras, ya que tenemos opciones para dar y tomar. Aunque el Circo de Gavarnie es un paraíso de la escalada en hielo y a nuestro alrededor tenemos alguno de los más clásicos corredores del Pirineo, nosotros proponemos el ascenso en condiciones estivales, sin nieve, a alguno de sus emblemáticos picos, con diferentes grados de dificultad pero todos ellos asequibles a montaÑeros con un poco de fondo y experiencia ya en alta montaña.




Y nada mejor que empezar por el imponente Taillón. Se encuentra al lado Oeste del macizo de Monte Perdido, y es un mirador excepcional sobre esta parte del pirineo aragonés. Dejando aparte su prestigiosa Cara Norte invernal, el ascenso por la vertiente francesa es una de las más accesibles del Pirineo. Siempre con el debido cuidado y respeto, ya que estamos hablando de alta montaña, en verano es una subida perfecta para iniciarse en los tresmiles, admirar las vistas cimeras o simplemente gozar de una buena jornada montaÑera por las alturas entre Gavarnie y Ordesa.

El acceso al Col de Tentes se hace desde el turístico pueblo de Gavarnie por la carretera que sube durante diez kilómetros a las pistas de esquí hasta terminar en el amplio collado a 2208 metros.


El comienzo de la ruta empieza rumbo Suroeste por la pista que en al poco rato nos deja en el fronterizo Puerto de Bujaruelo. Ahora doblamos al Este para seguir la senda bajo la impresionante cara Norte del pico, que nos ha estado acompañando todo el tiempo. Así, en cerca de hora y media de recorrido, llegamos a un collado donde aparece el impresionante circo de Gavarnie y el coqueto refugio de Serradets. Sobre nosotros, al Sur, se encuentra la Brecha de Rolando, espectacular tajo en la muralla que cierra el pico.



Puerto de Bujaruelo desde el Col de Tentes



La cara Norte del Taillón frente a nosotros




Llegando al refugio de Serradets

GRUPU MONTAÑA EL MAQUIS. Asturias



El refugio de Serradets



El increíble entorno del refugio. Vista al Este



Sobre nosotros la Brecha de Rolando

Ahora remontamos la brecha. Nos llevará una media hora de subida para salir a la vertiente española sobre el valle de Ordesa.



En el tajo de la Brecha de Rolando



Vistas hacia el Sur, lado español



Por encima de nosotros, el pico de El Casco

El camino va un rato por la vertiente Sur hasta la Falsa Brecha (2906 metros), amplio collado por el que pasamos a la vertiente francesa otra vez. Es un tramo escabroso y vertical sobre el glaciar, donde tener mucha precaución si hay nieve o hielo. Una vez pasado este flanqueo, encaramos la amplia loma final por la línea fronteriza hasta la misma cima, donde llegaremos en una hora más o menos desde la Brecha (unas tres horas en total). A 3144 metros de altura, podemos gozar de las vistas a todos los puntos cardinales.



Antes de llegar a la Falsa Brecha



Flanqueo escabroso, cuidado en este punto




Loma final, ya estamos casi en la cima



Subiendo con el Marboré al fondo



En la cima, por encima de Los Gavietos



El Balaitús y el Vignemale entre las nubes

El descenso lo haremos por el mismo camino de subida. No debemos despistarnos, sobre todo en el flanqueo por la cara norte cerca de la Falsa Brecha. Si para subir habremos tardado unas tres horas, en poco más de dos podemos estar de vuelta en Tentes.



Espectaculares vistas de bajada



Dejando atrás la Brecha de Rolando



Valle de Gavarnie desde el Puerto de Bujaruelo

Sin perder el cuidado con la meteo y los riesgos objetivos de la montaña, tenemos aquí una sencilla subida a un asequible tresmil. No nos confiemos y pasemos buena jornada para poder seguir gozando del entorno de Gavarnie. Un saludo del Maquis.