



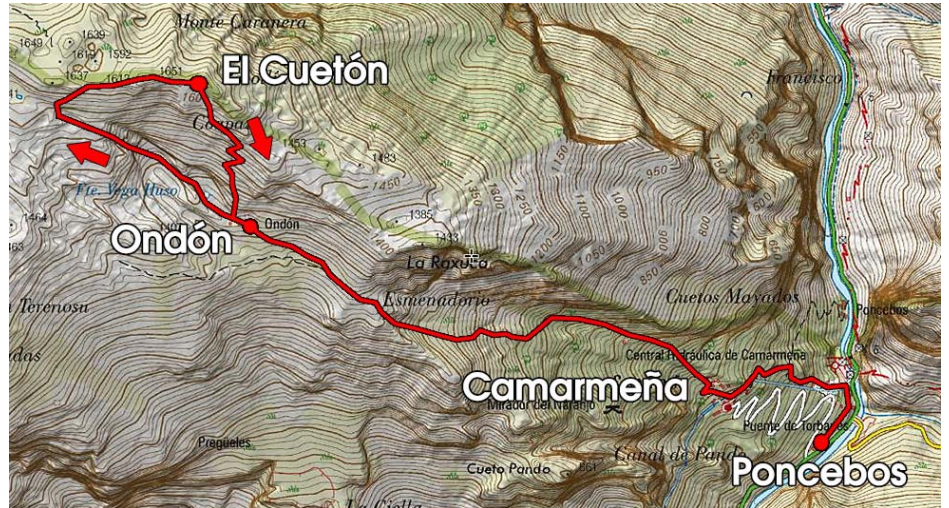
El Cuetón desde Poncebos: directísima vertical sobre la Ruta del Cares

Horario y desnivel: Entre cinco y seis horas, ida y vuelta, para superar los casi 1500 metros de la base a la cima.

El Cuetón es una cima que pudiera parecer menor por altura, con una tranquila pero larga subida desde Inguanzo. Pero por su posición se convierte en un mirador de excepcional categoría a la cara Norte de los Picos de Europa. Colgando sobre el Cares, es un espectáculo ver la Garganta Divina separando los macizos. Y para poder gozar del mismo tenemos la directa subida por su lado Sur: desde el mismo Poncebos, subimos a Camarmeña para luego remontar la vertical canal de Bobia, que en un kilómetro de longitud remonta más de mil metros hasta la fotogénica mayá Ondón. De ahí, sólo queda auparnos en la cima y disfrutar del paisaje...

La subida es dura, al sol y con orientación Sureste, para que nos zurre desde primera hora de la mañana. Como vamos a salir desde Poncebos, partida de la Ruta del Cares, es imprescindible madrugar mucho para encontrar sitio para aparcar. En verano y fin de semana, va a ser difícil encontrarlo. No recomendamos subir en pleno invierno, por su pesado remontar con nieve blanda. Es mejor ir fuera de temporada: primavera, final de verano o inicio del otoño.

Salimos desde detrás de los bares, frente al funicular de Bulnes. Vemos la señal del PR-PNPE 31, que usaremos al inicio. El sendero remonta rumbo Oeste, paralelo a la conducción del agua, por el bosque y a veces cortando las revueltas de la carretera.



Ganando altura vertiginosamente, aparecemos en Camarmeña en media hora de subida. El pueblo y sus caleyas nos ofrecen grandes vistas de la Canal del Texu, entre Poncebos y Bulnes. Atravesamos el pueblo hasta el fin del tramo asfaltado, encima del pueblo.



Empezamos detrás de los bares de Poncebos



Casas de Camarmeña, que atravesamos



Con la Canal del Texu, entrada a Bulnes

Ahora tomamos una senda, que continúa el ascenso por una cerrada canal entre bosque, maleza y las cerradas paredes que se yerguen sobre nosotros. Estamos ya en la canal de Bobia, por la que vamos a transitar la siguiente hora.

El bosque de avellanos ocupa el centro de la canal, con algún prado y cabaña aislados. La senda va por las paredes de la derecha, terreno más despejado, hasta que más arriba salimos del bosque.



Punto de inicio de la senda, sobre el pueblo




La Canal de Bobia: una patada hacia arriba

En este tramo más abierto aparecen las cimas de Los Urrieles, con el Urriellu dominando las vistas. Tras casi una hora de dura subida desde que salimos de Camarmeña, llegamos a las ruinas de las cabañas de Esmenadoriu, junto a las que pasa el camino. Tras ellas, la canal finaliza en un circo (La Rasuca) sobre el cual se dibujan dos cortas canales paralelas. La ruta sube por la de la derecha, en sucesivas revueltas, para salir por fin de la canal a una campa herbosa, amplia y más tumbada, que se marcha hacia el Oeste.



Asoan ya las cimas: el Urriellu y Albo al Sur



Dejando a un lado las ruinas de Esmenadoriu




La Rasuca y la canal que nos saca de Bobia

GRUPU MONTAÑA EL MAQUIS. Asturias



Ya tenemos enfrente las cabañas de la mayá Ondón, un espectacular paraje enfrentado a Los Urrieles, con el Cornión al otro lado y debajo de nosotros el profundo tajo del Cares, que se escapa al Sur buscando el pueblo de Caín. Desde Poncebos, habremos invertido tranquilamente un par de horas para llegar aquí. Aún queda un poco más, pero merece la pena hacer un alto y disfrutar del entorno. En su día hubo una fuente y abrevadero, ahora sólo queda una surgencia entre las peñas. Así que acordaos de llevar bastante agua.



Al fondo, ya cerca, la mayá Ondón



Espectaculares vistas a Los Urrieles




Y, más al Oeste, las cimas del Cornión



El Cares abajo, tapado por la niebla hoy



Recorrido por la Canal Larga hacia la cresta




Dejando atrás las cabañas de Ondón

Seguimos la subida al pico rumbo Oeste, a través de un cerrado valle (la Canal Larga) al que bajan dos canales herbosas. Remontamos la de la derecha hasta su fin, momento en el cual doblamos al Norte (derecha) y, ya monte a través, ganamos la cresta cimera. Ganamos una primera cota, con montón de piedras, y luego ya la cima principal del Cuetón, a 1651 metros (casi una hora desde Ondón, que nos queda justo debajo). A las vistas a Picos, ahora se suma el Cuera justo al Norte, y la subida desde Inguanzo.



La primera cota, con la principal atrás



Buzón cimero con la Peña Santa al Sur



Mirando al Norte, el Cuera sobre las nubes

Para bajar a Ondón, lo más sencillo es volver sobre nuestros pasos. Pero si el terreno está despejado, podemos hacer la bajada directa que mostramos en el mapa inicial. Para ello vamos perdiendo altura, diagonalmente hacia la izquierda, tomando como referencia las cabañas.

Muy importante no derivar a la derecha, donde podríamos caer por los cortados que cierran la Canal Larga. Así, en media hora ya habremos vuelto a la mayá.



Bajada directa: sólo en buenas condiciones



Otra vez en Ondón y sus grandes vistas

Ahora sí que toca deshacer el camino de subida. Será mucho más rápido pero casi igual de duro, castigando nuestras rodillas en el vertical descenso. Ojo si está mojado que la piedra, a tramos, resbala bastante.

Así, en menos de dos horas desde la misma cima, aparecemos en Camarmeña. Y de ahí, a Poncebos, en 15 minutos más. Seguro que ahora hay más ambiente que cuando salimos, muy de mañana.



Por La Bobia abajo, castigo para las piernas



Sobre Camarmeña, ya nos queda poco

Y así terminamos esta dura, física, pero gratificante subida al mirador más nororiental del Cornión. Suerte y un saludo del Maquis.