



## El Trave Norte. Circular por el Cares, Piedra Bellida y bajada por Amuesa.

**Desnivel:** Unos 2200 metros de subida acumulada. **Horario estimado:** Sobre diez horas de ruta.

**Reseña cartográfica:** Mapa 1:25000 del Macizo Central de los Picos de Europa de Adrados Ediciones.

Colgados sobre el Cares como un mirador excepcional de la garganta y buena parte de Picos, los Cuetos del Trave son uno de los sectores más norteños de Los Urrieles y un destino montaño muy interesante. En esta ocasión proponemos el ascenso a la cima norte del cordal, separada del resto de su grupo por unos profundos cortes que impiden el encadenamiento sin pasos de escalada. Así que proponemos sólo el ascenso a esta cima, dejando el resto para su subida por Cabrones y la Horcada del Agua en otro momento. Entrando desde Poncebos, los más de 2000 metros a superar hacen de estas cumbres muy exigentes físicamente. Si además atacamos desde el Cares por Piedra Bellida para bajar por la más habitual ruta de Amuesa y Bulnes, sacaremos una ruta aún más larga, ideal para hacer a principios o finales de verano (sin nieve al menos hasta la parte superior) para combinar horas de luz y poco calor.




Aunque la ruta se pueda hacer en ambos sentidos, recomendamos el del mapa, ya que así cuando bajemos cansados por la tarde lo haremos por un sendero mejor, de más fácil orientación y probablemente más concurrido (y además subiremos a la sombra si madrugamos lo suficiente). No hay grandes peligros objetivos o largas trepadas en la ruta, pero el entorno solitario y austero de Piedra Bellida y la subida por la cara noroeste del Trave, sin senda ni jito alguno y echando las manos de vez en cuando, nos harán ir atentos. Hay una fuente en Pando Culiembro, pero apenas da agua; sólo encontraremos otra en Amuesa o ya cerca de Bulnes (El Torno).

Salimos por la ruta del Cares, subiendo a Los Colladinos y bajando luego para entrar en lo más angosto de La Garganta Divina. Tenemos que recorrer en este espectacular entorno medio desfiladero, una hora y media de paseo, hasta llegar a las cabañas de Culiembro. Justo al llegar aquí vemos un camino que baja al río perdiendo unos 100 metros de desnivel en pocos minutos de revueltas para llegar a la Puente Vieja, que habremos visto allá abajo un poco antes de llegar (no se ve desde el mismo Culiembro).



De paseo por El Cares durante hora y media



Vamos llegando a la Puente Vieja



Culiembro y senda de descenso al río



Subida a Pando Culiembro

La Puente Vieja es uno de los pocos pasos que encontraremos para cruzar el Cares. En un estrechamiento del río, pasa por encima para salir a unas verticales gradas por las que trepamos para llegar a la verde canal. La senda sube haciendo revueltas y recupera rápidamente la altura perdida. En la parte media, busca hacia la izquierda el paso entre la maleza que tapó el camino viejo, hoy ya cerrado, en una parte algo más caótica.

Pegados a la pared de la izquierda y siguiendo los jitos que nos salen al paso, subimos para llegar al terreno despejado del Pando Culiembro, su solitaria cabaña en ruinas y su increíble entorno (30 minutos de subida, unas dos horas de paseo desde Poncebos)




El Cares bajo La Puente Vieja



Pando Culiembro, en el corazón del Cares

Ahora nos espera lo más empinado de Piedra Bellida, una canal típica del Cares, empinada y pedregosa, que tras casi dos horas de subida nos devolverá a los espacios abiertos. Para ello, devolvamos el paso y seguimos subiendo por la canal que se levanta sobre nosotros, donde encontramos una antigua fuente y los jitos que nos orientarán durante la subida. El trazado es bastante evidente en esta parte, ya que nos dirigimos a un primer estrechamiento en la parte derecha que superamos en su totalidad, abriéndose un poco más arriba. Vamos cogiendo altura rápidamente hasta llegar a una zona donde la canal se vuelve a estrechar sobre nuestras cabezas. A la izquierda, por encima, una ladera asciende hacia el norte. Los jitos nos acercan a la base de ésta, por la que escapamos del fondo de la canal. Nos pegamos a las paredes que caen desde el cielo y remontamos decididamente los últimos cientos de metros hasta dar con el alargado espolón del paraje llamado Collao Cerréo (1550 metros), el cual separa los abismos del Cares de los amplios pastos de Amuesa, con el espeso Monte Llué justo bajo él. Hasta aquí habremos tardado cerca de cuatro horas desde Poncebos.



Camino a la Canal de Piedra Bellida



Va quedando abajo Pando Culiembro...



En la parte media de la canal



Parte final de Piedra Bellida, debajo de Cerréo




En Cerréo, vemos enfrente el Monte Llué




Al Este, se abren los pastos de Amuesa

Tenemos aún por delante una hora larga y 700 metros de desnivel a subir, fuera ya de camino y sin jito alguno que nos oriente. No hay dificultades técnicas a superar, pero hay que tener en cuenta que es un terreno peligroso en caso de haber niebla o poca luz.

Subimos por la loma Noroeste del Trave, que tomamos directamente desde Cerréo. Vamos justo por debajo de la línea de cresta, por el terreno que veamos mejor, y pasando junto a un par de brechas por terreno herboso antes de llegar a los plenos dominios de la caliza. Aquí superamos en fácil trepada unos zócalos y seguimos hasta llegar a la brecha del Horcado Turonero, a 2000 metros, y pasar bajo una gran cueva. Por la derecha de la misma remontamos hasta salir a cresta casi en la misma cima.



Primera parte de la subida al Trave Norte: justo bajo el filo de la loma Noroeste



Parte superior de la loma y zona de los zócalos. Por encima la horcada, la cueva y la cima.

# GRUPU MONTAÑA EL MAQUIS. Asturias



Hemos tardado cerca de seis horas en llegar hasta aquí. Las vistas cimeras, no obstante, hacen que merezca la pena el esfuerzo:



Cima del Trave Norte (2235 metros) vista Sur: desde los Albos a Cabrones y Dobresengos




El Cornión sobre el Cares y Cuesta Duja

Nos hemos ganado disfrutar del paisaje grandioso que nos rodea por los cuatro costados y darnos un buen respiro en este mirador excepcional. Sin embargo, en algún momento tendremos que pensar en bajar, lo que nos llevará tranquilamente otras cuatro horas. Lo primero es perder altura hacia el Norte hasta la Cuesta del Trave por la ruta normal. Retrocedemos por la cresta y bajamos dando cara a Amuesa por un terreno incómodo de roca caliza y cortas canales que a veces nos hace echar las manos (descenso normalmente jitado). En unos 40 minutos habremos perdido 350 metros y salimos al PR que sube de Bulnes a cabrones, por donde seguimos ahora.



Mirando la bajada al Norte en la cresta cimera



Un vistazo al descenso, visto desde abajo



Los Albos vistos desde el PR a Cabrones

La Cuesta del Trave es la pradera rocosa por la que baja el PR hacia el Norte, bastante marcado. En una hora más o menos llegaremos a la mayá de Amuesa, a 1400 metros, la cual habremos ido viendo durante casi toda la ruta. Sin llegar a las cabañas, en la primera collada torcemos al Este para encarar la pindia Canal de Amuesa, por la que el camino serpentea para perder otros 500 metros de desnivel hasta los Llanos del Tornu. Aquí la senda llanea un tramo y sigue el descenso a Bulnes, que tuvimos enfrente casi todo el rato. Cerca del pueblo tenemos la fuente del Tornu. Desde Amuesa, una hora más de bajada (algo menos de 3 horas desde la cima).



Cabañas de Amuesa



La canal de Amuesa desde arriba




Los Llanos del Tornu, bajo la canal de Amuesa

Salvo que queramos tomar algo en el barrio de abajo (La Villa) o conocer el pueblo, no es necesario entrar en Bulnes. Nada más llegar a las primeras casas del barrio alto (El Castillo) un desvío señalizado a la izquierda nos baja directos en pocos minutos hasta el Puente de Colines, que cruzamos para seguir al Norte la senda de la Canal del Texu. Ésta une el pueblo de Bulnes con Poncebos de forma rápida y cómoda, por lo que en una hora desde El Castillo ya estaremos cruzando el Cares otra vez en el Puente la Jaya, bajo la carretera de Poncebos y ya cerca del coche (unas cuatro horas de tiempo total y 2000 metros de bajada desde la cima el Trave Norte).



Llegando a Bulnes, vista de la Canal del Texu



El Puente Colines



Parte final de la Canal del Texu

Con esto damos por finalizada una muy dura ruta por el sector Nororiental de Los Urrieles. Un largo paseo que nos llevará todo el día para disfrutar de las vistas desde el más norteño de los Traves y que compensa el esfuerzo, teniendo siempre cuidado con lo salvaje y solitario del terreno y los riesgos que podamos afrontar, aún teniendo en cuenta que no hay grandes dificultades técnicas. Madrugad bastante para subir a la fresca, cargaos bien de agua ya que la necesitaréis y pasarlo bien. Un saludo del Maquis.