



Gran Barbat: ruta circular desde el Lago de Estaing

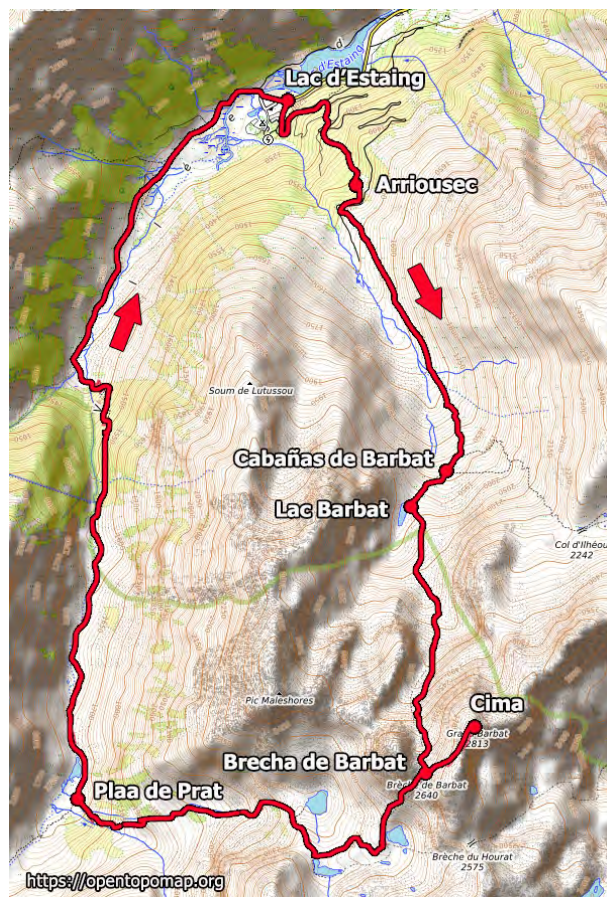
Horario y desnivel: ruta dura; cerca de ocho horas de paseo con más de 1700 metros de desnivel de subida.

Reseña cartográfica: mapa 1:25000 (top 25) del IGN francés, hoja 1647 OT (Vignemale, Ossau, Arrens, Cauterets)

Otra de esas cimas del lado francés pirenaico, más alejadas del eje fronterizo, que no alcanzan la mágica cota de los 3000 metros, y por lo cual es una cota menos masificada. Si acaso más concurrida en la época invernal, ya que es un gran recorrido para el esquí de montaña. En verano podemos gozar tranquilamente la ascensión por cualquiera de sus vertientes; disfrutar de sus impresionantes vistas al Sur; y en este caso realizar una preciosa ruta circular Norte Sur, dura por el desnivel y longitud pero variada, gratificante y muy recomendable para pasar una gran jornada montañera. La ruta tiene un poco de todo, cruzando bosques, pastos, roca, lagos, ríos que se desploman en largas cascadas... con un recorrido de casi 20 kilómetros y más de 1700 metros de subida. No nos va a bajar de 7-8 horas de tranquilo paseo, pero sin dificultades técnicas. Ojo con la travesía final desde la Brecha si está nevada.

La salida la hacemos desde el Lago de Estaing, un largo lago encajonado en el fondo del valle a poca altitud, apenas 1100 metros. Aquí podemos llegar por Argeles-Gazost, subiendo por la carretera que sube a los míticos puertos de Soulor y Aubisque, y desviándonos a la izquierda en Arras, por la estrecha carretera que llega a la aldea de Estaing y termina más arriba, en el lago, donde hay un camping y zona de aparcamiento de caravanas. Aquí es donde aparcamos y nos preparamos, mejor si madrugamos todo lo que podamos y salimos antes del alba, porque el día va a ser largo.


La ruta parte al lado del camping al Sur, cogiendo una pista por la que iremos un rato. Al poco, confluyamos con el sendero GR-10, la gran ruta pirenaica, que atraviesa el bosque acortando las zetas de la pista, bien trazado. Pasaremos junto a la cabaña de Arriousec en unos 40 minutos. Vamos luego por encima de la pista, que termina al poco en una zona de pastor mientras seguimos la senda del GR, remontando el valle progresivamente por su margen izquierda. Así hasta llegar al punto donde abandonamos el GR y nos desviamos a la derecha, hacia las cabañas de Barbat (por encima de los 1800 metros, hora y media desde el lago).



Remontando el valle por el GR, al amanecer



Una de las cabañas con la morrena detrás



Remontando con la cabaña y el valle abajo ya

Pasamos entre las cabañas, una de piedra y otra metálica, hacia la loma de detrás. Es más bien una morrena, que esconde el pequeño lago de Barbat, a 1973 metros de altura (dos horas desde la salida). Lo dejamos a nuestra derecha ya que el camino va hacia la izquierda, entrando en el circo de Barbat entre bloques y pedreras, bien jitado. Tenemos ya el pico allá arriba, aún lejano. Vamos progresivamente superando barreras rocosas por la margen izquierda, rumbo Sur, hacia una elevada horcada. Es la Brecha de Badescore, pero no iremos hacia ella; los jitos nos llevan hasta la cota 2400, donde nos desviamos a la izquierda para encarar la remontada que nos lleve a la Brecha de Barbat. Éste es un tramo largo y pesado, que nos lleva hora y media desde el Lago de Barbat.



Entrando en el circo, vamos a la izquierda



Dejamos abajo también el Lac de Barbat



Ahí arriba, a la izquierda, nuestra cima

Finalmente, llegaremos a la Brecha de Barbat, a 2640 metros, donde vemos por primera vez la vertiente Sur (por aquí bajaremos dentro de un rato). Llevamos casi cuatro horas desde Estaing y aún queda un poco más. Ahora, en dirección Noreste, seguimos la senda bien jitada por debajo de la cresta, ganando progresivamente altura hasta coronar (2813 metros, 20 minutos desde la Brecha). Las vistas son de escándalo, destacando al Sur el macizo del Vignemale, Los Infiernos y Gran Facha, y el Balaitús y Palas al Noroeste.

GRUPU MONTAÑA EL MAQUIS. Asturias



Último giro por debajo de la Brecha de Barbat




En la Brecha, el Lac du Pic Arrouy abajo




Parte final a la cima; ojo si está nevada



La cima con el Monné al Norte



Balaitús y Palas al Suroeste



Al Sureste, el macizo del Vignemale

Pero aún llevamos la mitad de la ruta, aunque ya cuesta abajo. Lo primero es volver a la Brecha de Barbat. Y desde allí bajar, ahora al Sur, hasta el Lac du Pic Arrouy, bajando la pesada pedrera por la pared de la derecha hasta el lago. Desde aquí, doblamos al Oeste, ya que el camino nos lleva hasta las proximidades de un lago a nuestra izquierda, el Lac Long, junto al que pasamos. Debajo tenemos el gran Lac Nère, al que no bajamos ya que pasamos por encima de él, dejándolo abajo a nuestra derecha (50 minutos desde la Brecha).



Bajada de la brecha al primer lago



El Lac Long, a 2326 metros




Lac Nère bastante por debajo de nosotros


Ahora descendemos la ladera de Masseys, siempre rumbo Oeste por camino bien marcado. Es una serie de terrazas escalonadas que vamos descendiendo, primero por pastos y luego entrando ya por el pinar, con algún rellano y siempre bajo la imponente cara Noreste del Balaitús. Así, en una hora desde los lagos, llegamos a la laguna y cabaña de Praat de Long. Aún queda otra hora y media de ruta.



Impresionante descenso bajo el Balaitús



Pasamos junto a una cascada mientras bajamos



Plaa de Prat, 1668 metros; ahora rumbo Norte

Sólo queda ir bajando rumbo Norte, la primera parte casi sin perder altura por el fondo del valle. Entramos en el bosque y en fuerte descenso para salir al Pont de Plasi, para cruzar el río. Ahora estamos ya en una pista, y seguimos por ella en leve descenso la siguiente media hora, adivinando al fondo ya el Lac de Estaing. Se hace pesado este tramo, pero al final llegamos al coche después de casi cuatro horas desde la cima del Gran Barbat.



Un tramo a la sombra por el bosque



Parte final, se adivina el lago al fondo

Y con esto terminamos esta fuerte pero preciosa y completa ruta de montaña por una de esas cimas pirenaicas menos frecuentadas pero por ello mucho más auténticas y cargadas de sensaciones. Armaos de paciencia, precaución y mucha agua pues el día va a ser largo, puede que muy caluroso y fuentes hay pocas pero sí lagos, ríos y ganado pastando alrededor. Suerte y un saludo del Maquis.